
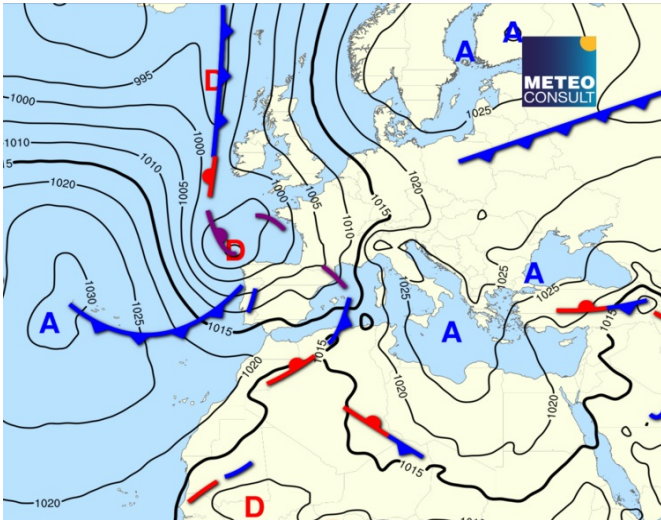
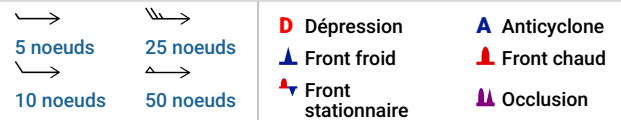



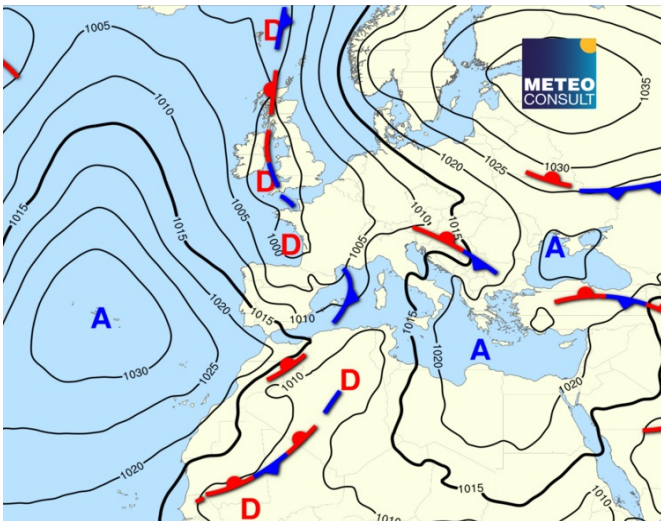
**SITUATION GÉNÉRALE** prévue pour le vendredi 21 mars 2025 à 12 H TU



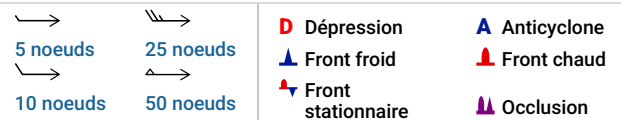
Un très fort flux instable de secteur Sud-Est prédomine sur l'ensemble du bassin.



**SITUATION GÉNÉRALE** prévue pour le samedi 22 mars 2025 à 12 H TU



Un fort flux instable de secteur Sud-Est prédomine sur le Nord-Est du bassin. Sur le Sud et l'Ouest il est fort et instable de secteur Sud-Ouest.



Télécharger dans l'App Store

DISPONIBLE SUR Google Play



Plans & photos  
Actualités  
Réservations & contacts ports

Ports  
Marinas  
Mouillages  
Carnets de voyage

L'appli **GRATUITE**

**indispensable**

en complément

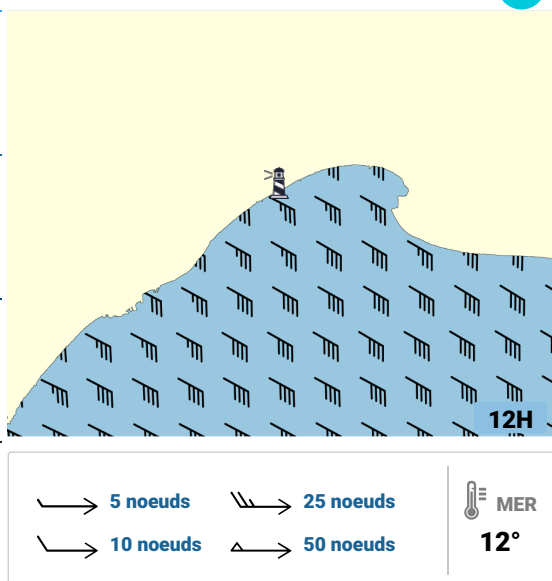
de votre **Bloc Marine !**

**VENDREDI 21 MARS 2025**

**⚠️ AVIS DE FORT COUP DE VENT AU LARGE.**

Indice de FIABILITÉ **85%**

<b>MATIN</b>		 <b>11°</b>	Vent en beaufort <b>E 6 Raf 8</b>	Mer du vent <b>1,5 à 2,5m</b> Houle <b>S 1.1m</b>	<b>1019 hPa</b> Visibilité <b>&gt; 10 MN</b>
<b>APRÈS-MIDI</b>		 <b>15°</b>	Vent en beaufort <b>ESE 8 Raf 11</b>	Mer du vent <b>2,5 à 3,5m</b> Houle <b>S 0.1m</b>	<b>1008 hPa</b> Visibilité <b>&gt; 10 MN</b>
<b>SOIR</b>		 <b>14°</b>	Vent en beaufort <b>SE 8 Raf 10</b>	Mer du vent <b>1 à 1,5m</b> Houle <b>SSE 1.8m</b>	<b>1008 hPa</b> Visibilité <b>&gt; 10 MN</b>
<b>NUIT</b>		 <b>13°</b>	Vent en beaufort <b>SE 5 Raf 7</b>	Mer du vent <b>1 à 1,5m</b> Houle <b>SSE 1.8m</b>	<b>1007 hPa</b> Visibilité <b>&gt; 10 MN</b>

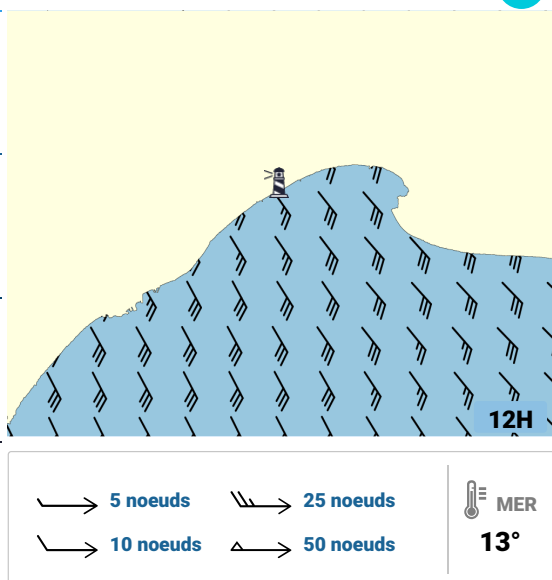


**SAMEDI 22 MARS 2025**

**⚠️ AVIS DE GRAND FRAIS AU LARGE.**

Indice de FIABILITÉ **85%**

<b>MATIN</b>		 <b>13°</b>	Vent en beaufort <b>SE 6 Raf 7</b>	Mer du vent <b>1 à 1,5m</b> Houle <b>S 1.4m</b>	<b>1005 hPa</b> Visibilité <b>&gt; 10 MN</b>
<b>APRÈS-MIDI</b>		 <b>15°</b>	Vent en beaufort <b>SE 6 Raf 8</b>	Mer du vent <b>1,5 à 2,5m</b> Houle <b>0 0m</b>	<b>1002 hPa</b> Visibilité <b>&gt; 10 MN</b>
<b>SOIR</b>		 <b>12°</b>	Vent en beaufort <b>SSE 5 Raf 7</b>	Mer du vent <b>1 à 1,5m</b> Houle <b>S 1.2m</b>	<b>1002 hPa</b> Visibilité <b>5 à 10 MN</b>
<b>NUIT</b>		 <b>10°</b>	Vent en beaufort <b>N 3 Raf 5</b>	Mer du vent <b>0 à 0,1m</b> Houle <b>S 1.1m</b>	<b>1004 hPa</b> Visibilité <b>&gt; 10 MN</b>



**TENDANCE ULTÉRIEURE**

<b>DIMANCHE</b> 23		<b>15° maximum</b>	<b>▼ N 3</b> VENT MOYEN: devenant <b>▲ S 2</b>	Pas d'avis de coup de vent.
<b>LUNDI</b> 24		<b>14° maximum</b>	<b>▲ NO 3</b> VENT MOYEN:	<b>Avis de grand frais au large.</b>
<b>MARDI</b> 25		<b>16° maximum</b>	<b>▲ ONO 3</b> VENT MOYEN: devenant <b>▲ ONO 3</b>	<b>Avis de grand frais au large.</b>

Télécharger dans l'App Store

DISPONIBLE SUR Google Play

Ports  
Marinas  
Mouillages  
Carnets de voyage

**L'appli GRATUITE**  
indispensable  
en complément  
de votre **Bloc Marine !**